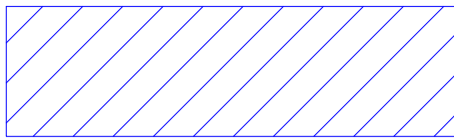






- LEGENDA -

-  Perimetro area di cava in progetto di Ha: 22.66.60
-  Perimetro area di pertinenza in progetto di Ha: 37.81.30 interamente recintata
-  Nuova viabilità interna
-  Limite di proprietà Minermix
-  Particelle di proprietà Minermix

Sito in progetto catastalmente identificato al del Comune di Galatina
 Foglio 4
 Particelle
 23-24-25-46-69-238-240-246-242-244-144-174-175-168-169-170-176-61-62-119-
 120-197-198-199-101-103-105-63-64-65-200-203-206-131-191-134-84-132-133-195-
 -126-190-139-127-128-196-89-136-177-171-172-178-179-5-180-6

AI.2

